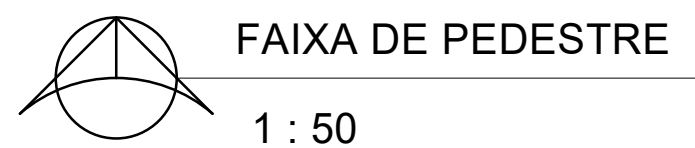
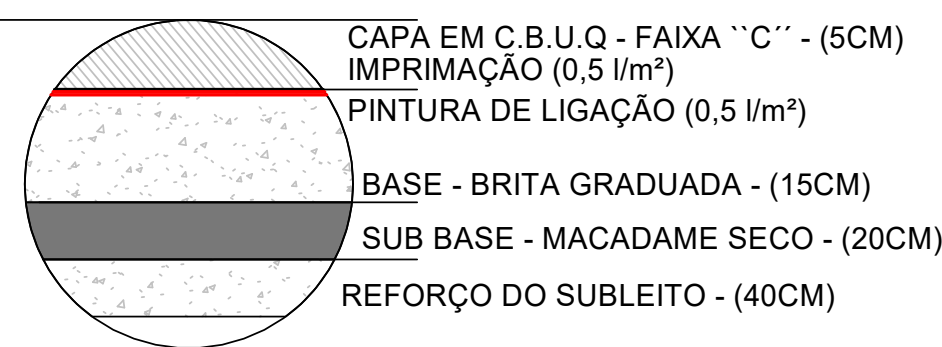
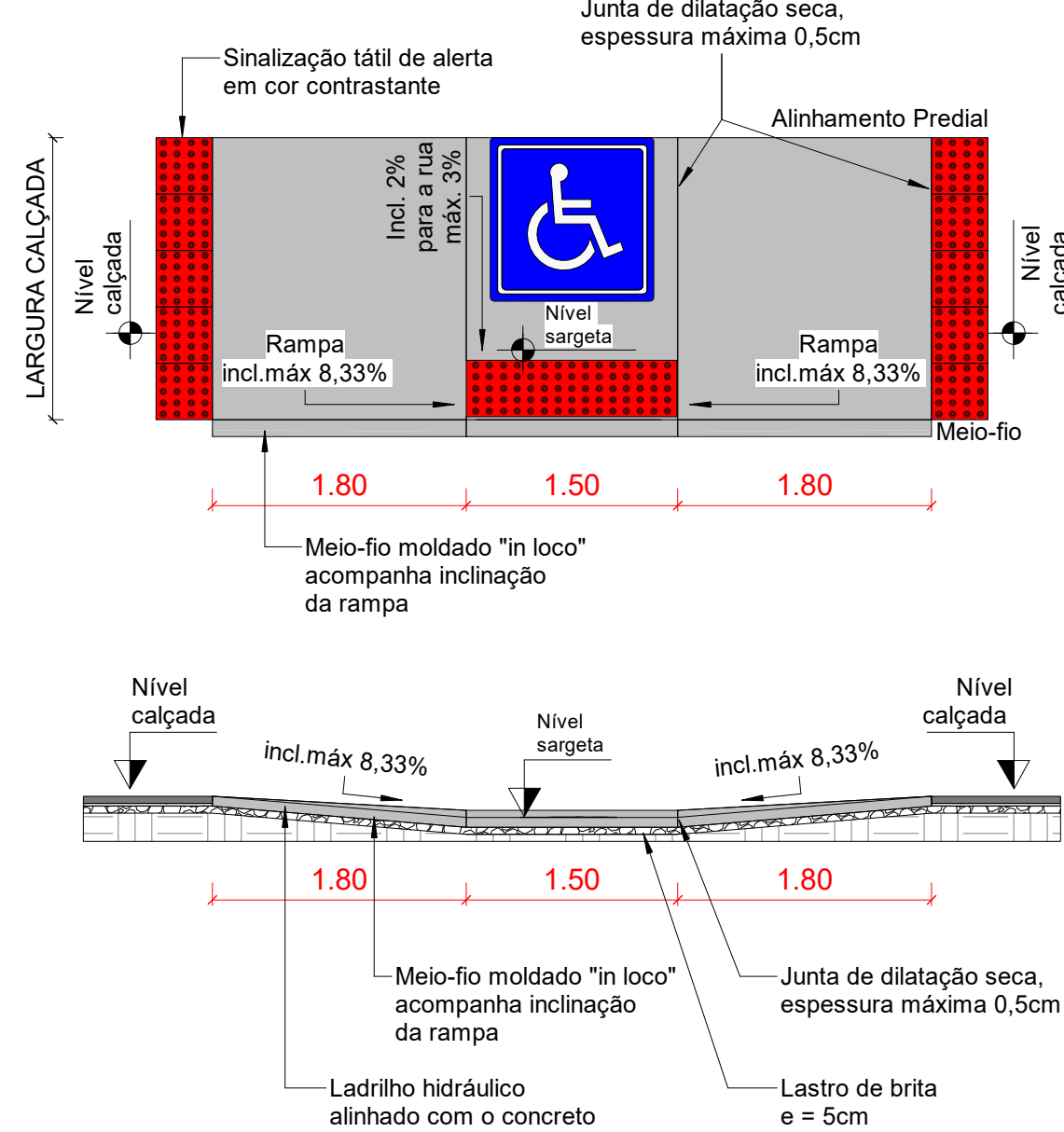


DET. PAVIMENTAÇÃO EM C.B.U.Q.



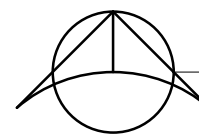
RAMPA MODELO NBR 9050/2015



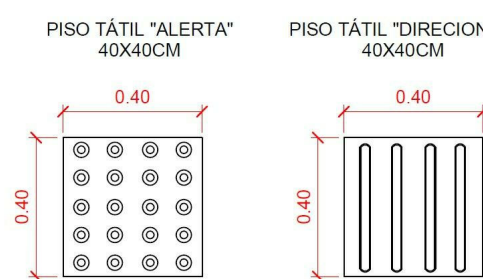
NOTAS:


- 01- INCLINAÇÃO MÁXIMA DAS RAMPAS IGUAL A 8,33%, CONFORME ITEM 6.12.7.3 E FIGURA 93 DA NBR 9050/2015,
- 02- SINALIZAÇÃO TÁTIL DIRECIONAL E SINALIZAÇÃO TÁTIL DE ALERTA, VER ITEM 5.4.5 DA NBR 9050/2015,
- 03- A ESPECIFICAÇÃO DO MODELO E DIMENSÕES DAS RAMPAS PARA CADA OCORRÊNCIA DO PROJETO SÃO DE RESPONSABILIDADE DO RESPONSÁVEL TÉCNICO DO PROJETO E SUA IMPLANTAÇÃO CORRETA SÃO DE RESPONSABILIDADE DO RESPONSÁVEL TÉCNICO PELA FISCALIZAÇÃO, NÃO SENDO POSSÍVEL A EXECUÇÃO DAS MEDIDAS INFORMADAS NO PROJETO, CONSULTAR A FISCALIZAÇÃO E O PROJETISTA ANTES DA EXECUÇÃO.

RAMPA ACESSIBILIDADE - Meio-fio



GUIA E SARJETA TIPO 02 DER




 LEGENDA PISO TÁTIL
 S/ESCALA

Typo Pavimento	Rua	Área
PAVIMENTAÇÃO CBUQ	RUA PAU D'ALHO	2354,36 m²
PAVIMENTAÇÃO CBUQ	RUA JACARANDA	1205,96 m²
PAVIMENTAÇÃO CBUQ	RUA ESPINHEIRA SANTA	1510,59 m²
PAVIMENTAÇÃO CBUQ	RUA CEDRO	921,53 m²
PAVIMENTAÇÃO CBUQ	RUA ARAÇA	537,78 m²
Total geral		6530,22 m²

Typo Pavimento	Rua	Detalhe	Área
PAVIMENTAÇÃO CBUQ DETALHES	RUA ESPINHEIRA SANTA	D3	202,64 m²
PAVIMENTAÇÃO CBUQ DETALHES	RUA ESPINHEIRA SANTA	D6	306,81 m²
PAVIMENTAÇÃO CBUQ DETALHES	RUA CEDRO	D2	29,86 m²
PAVIMENTAÇÃO CBUQ DETALHES	RUA CEDRO	D5	25,97 m²
PAVIMENTAÇÃO CBUQ DETALHES	RUA ARAÇA	D1	34,91 m²
PAVIMENTAÇÃO CBUQ DETALHES	RUA ARAÇA	D4	24,22 m²
Total geral			348,25 m²

Tipo Pavimento	Rua	Área
CALÇADA EM CONCRETO	RUA PAU D'ALHO	563,20 m²
CALÇADA EM CONCRETO	RUA JACARANDA	269,28 m²
CALÇADA EM CONCRETO	RUA ESPINHEIRA SANTA	431,49 m²
CALÇADA EM CONCRETO	RUA CEDRO	297,91 m²
CALÇADA EM CONCRETO	RUA ARAÇA	181,90 m²
Total geral		1743,78 m²

Tipo	Nome Rua	Compriment
MEIO FIO E SARJETA TIPO 02 DER	RUA ARACA	127,57
MEIO FIO E SARJETA TIPO 02 DER	RUA CEDRO	204,88
MEIO FIO E SARJETA TIPO 02 DER	RUA ESPINHEIRA SANTA	288,82
MEIO FIO E SARJETA TIPO 02 DER	RUA JACARANDA	179,51
MEIO FIO E SARJETA TIPO 02 DER	RUA PAU D'ALHO	380,59
Total geral		1181,38




Qtde	Nome Rua	Largura	Comp.
4	RUA ARAÇA	1,50	5,10
4	RUA CEDRO	1,50	5,10
4	RUA ESPINHEIRA SANTA	1,50	5,10
10	RUA JACARANDA	1,50	5,10
10	RUA PAU D'ALHO	1,50	5,10
32			

Modelo	Nome Rua	Pça
PISO PODOTÁTIL ALERTA 40X40CM		
PISO PODOTÁTIL ALERTA 40X40CM	RUA ARAÇA	9
PISO PODOTÁTIL ALERTA 40X40CM	RUA CEDRO	16
PISO PODOTÁTIL ALERTA 40X40CM	RUA ESPINHEIRA SANTA	4
PISO PODOTÁTIL ALERTA 40X40CM	RUA JACARANDA	5
PISO PODOTÁTIL ALERTA 40X40CM	RUA PAUL D'ALHO	13
		47
PISO PODOTÁTIL DIRECIONAL 40X40CM		
PISO PODOTÁTIL DIRECIONAL 40X40CM	RUA ARAÇA	297
PISO PODOTÁTIL DIRECIONAL 40X40CM	RUA CEDRO	470
PISO PODOTÁTIL DIRECIONAL 40X40CM	RUA ESPINHEIRA	208
PISO PODOTÁTIL DIRECIONAL 40X40CM	RUA JACARANDA	453
PISO PODOTÁTIL DIRECIONAL 40X40CM	RUA PAUL D'ALHO	365

COORDENADAS GEOGRÁFICAS			
Nome Rua	Tipo Pavimento	P1	P2
RUA ARAUCÁRIA	PAVIMENTAÇÃO CBUQ	544679,2814 m	544737,3531 m
RUA CEDRO	PAVIMENTAÇÃO CBUQ	544695,9184 m	5353039,4263 m
RUA ESPINHEIRA SANTA	PAVIMENTAÇÃO CBUQ	544628,2979 m	5353147,4807 m
RUA JACARANDA	PAVIMENTAÇÃO CBUQ	544715,0715 m	5446833,4125 m
RUA PAU DALHO	PAVIMENTAÇÃO CBUQ	544730,3235 m	5353489,794 m
RUA ESPINHEIRA SANTA	PAVIMENTAÇÃO CBUQ	544727,9810 m	5446468,9676 m
RUA JACARANDA	PAVIMENTAÇÃO CBUQ	544734,3662 m	5353480,5956 m
RUA PAU DALHO	PAVIMENTAÇÃO CBUQ	544835,5062 m	544720,8146 m
RUA ESPINHEIRA SANTA	PAVIMENTAÇÃO CBUQ	544850,6461 m	5353480,5956 m


Qlde	Nome Rua	Largura	Comp.	Área total
2	RUA ARAÇA	0,50	5,00	40,00 m²
2	RUA CEDRO	0,50	5,00	40,00 m²
2	RUA ESPINHEIRA SANTA	0,50	5,00	50,00 m²
5	RUA JACARANDA	0,50	5,00	100,00 m²
5	RUA PAU D'ALHO	0,50	5,00	125,00 m²
16				355,00 m²

LEGENDA

-  CALÇADA EM CONCRETO À EXECUTAR
-  PAVIMENTAÇÃO EM C.B.U.Q À EXECUTAR
-  PAVIMENTAÇÃO EM C.B.U.Q DETALHES À EXECUTAR

PROJETO EXECUTIVO PAVIMENTAÇÃO "CBUQ"

FOLHA
02/05



PREFEITURA MUNICIPAL DE SAPOPEMA-PR
PROPRIETÁRIO

PAVIMENTAÇÃO EM CBUQ
OBRASAPOPEMA - ESTADO DO PARANÁ
CIDADE

RUA ARAÇA, RUA CEDRO, RUA ESPINHEIRA SANTA, RUA JACARANDA E RUA PAU D'ALHO
ENDEREÇO

LOCALIZAÇÃO
SITUAÇÃO S/ ESCALA



ART n° : 1720234068217

INFORMAÇÕES DO LOTE

QUADRA.....	LOCAL
LOTE.....	RUA
CADASTRO..	
MATRICULA:	

Prefeito Municipal
PAULO MAXIMIANO DE SOUZA JUNIOR

ÁREA:

ÁREA DE INTERVENÇÃO: 6.878,47m

Responsável Técnico
ENG^o CIVIL
FÁBIA ROBERTA P. ELEUTÉRIO DE OLIVEIRA
CREA SP n^o 506.345.854.4/D

PROJETISTA:

Data:	14/08/2023
-------	------------